



MAASTOTIETO



ELLARE

Reittien
kehittämiswebinaarisarja

Viestintä



WEBINAARISARJA

Turvallisuus 7.9.2021 klo. 9:00-9:30

Reittien kävijämäärät ja merkitys on kasvanut, mutta onko turvallisuus pysynyt kasvussa mukana? Turvallisuus on tekoja, mutta se vaatii ymmärrystä riskiajattelusta. Tässä webinaarissa kerromme miten huomioit turvallisuuden sekä omasta että käyttäjän näkökulmasta.

Opastus 14.9.2021 klo. 9:00-9:30

Reittien opastus on asiakaskokemuksen kannalta yksi tärkeimmistä huomioitavista asioista. Toimivan opastuskokonaisuuden toteuttaminen on helppoa ja kustannustehokasta, kun suunnitteluvaiheessa osataan huomioida oikeat asiat. Tule kuuntelemaan vinkit asiakaslähtöisen opastuksen toteuttamiseen.

Viestintä 21.9.2021 klo. 9:00-9:30

Asiakkaan kannalta reitti on olemassa vasta, kun se saadaan asiakkaan tietoisuuteen. Hyvin toteutettu viestintä antaa kattavat tiedot erilaisten asiakkaiden tarpeisiin. Tässä webinaarissa kerromme millaiset asiat ovat tärkeimpiä reiteistä viestittäessä.

Esteettömyys 28.9.2021 klo. 9:00-9:30

Esteettömiä palveluja tarvitsee n. 15 % maailman väestöstä (WHO 2011). Tämä koko ajan kasvava käyttäjäryhmä kannattaa huomioida jo reittien ja kohteiden suunnitteluvaiheessa. Tässä webinaarissa saat lyhyen opastuksen mitä tulee tietää ja mistä saat lisätietoa suunnitteluun.

 ELLARE

 MAASTOTIETO

1. **Tietoisuuden ja kiinnostuksen herättäminen**
2. **Asiakas löytää tarvittavat ennakkotiedot**
3. **Rakentaa alueen tunnettuutta luontomatkailukohteena**
4. **Hyvin tehty reittitieto toimii valmiina
markkinointimateriaalina**

MIKSI

 ELLARE

 MAASTOTIETO

MITÄ JA MITEN?

- 1. Valitse kärkireitit**
- 2. Tuota laadukas ja erilaisille käyttäjille toimiva sisältö**
- 3. Panosta valokuvaan**
- 4. Tuo reitti esiin monessa kanavassa**
- 5. Mahdollista käyttäjäpalaute ja vuorovaikutus**

MITÄ JA MITEN?

Retkeilyn TOP 3



RETKEILY, PALLAS-YLLÄSTUNTURIN
KANSALLISPUISTO



RETKEILY, PALLAS-YLLÄSTUNTURIN
KANSALLISPUISTO



RETKEILY, PALLAS-YLLÄSTUNTURIN
KANSALLISPUISTO

Varkaankurunpolku

◄ 3.5 km ▼ 78 m

🕒 1.5 h ▲ 86 m

● Helppo

Kesänkijärven kierros

◄ 5.6 km ▼ 46 m

🕒 2.0 h ▲ 54 m

● Helppo

Pirunkurun ponnistus

◄ 8.0 km ▼ 268 m

🕒 3.0 h ▲ 275 m

● Keskivaikea

Lisää reittejä


Varaa opastettu retki

Tutustu retkeilyyn

 ELLARE

 MAASTOTIETO



MITÄ JA MITEN?




VAELLUS · POHJOIS-KARJALA
Karhunpolku, Vaellusreitti
Lieksassa

TOP **Vaativa**

↔ 140,1 km ▲ 1500 m
🕒 40:00 h ▼ 1500 m



Lieksan Kehitys Oy  



VAELLUS · POHJOIS-KARJALA
Karhunpolku, Vaellusreitti
Lieksassa

TOP **Vaativa**

↔ 140,1 km ▲ 1500 m
🕒 40:00 h ▼ 1500 m

Lieksan Kehitys Oy  



MITÄ JA MITEN?

Kuvaus

Lahti—Meesli—Hollä ikk—Vesälä—Soranki—Säpäkangas—Käpänen—Läki, 37 km, Meeslin lätkekki 5 km.

Vastäpöin-änessä reitti vie Järkäranen kautta kohti ja Holläin kirkonkylä. Lahden kaupungin rajalle asti on ylämäki, mutta varsinainen Meeslin mäki tulee vastaan alämäkeenä, joka päättyy aivan Vesäijven rantaan.

Satamassa on tarjolla Camping Meeslin palveluita kuten ravintola. Kevyen liikenteen väylä loppuu Meeslin jälkeen, mutta Rantatallin matkalla Holläin kirkonkylään näkee aisti paljon pyöräilijöitä. Täällä on järeäntamattomaa on kevyt pyöräillä ainakin myöskin.

Pyhäntien pohjoisella lähellä Kutajärven voi tehdä hienoja intuhavaintoja, keuhkissa ja syksyllä näkee usein kirkko muuttomattala.

Holläin kirkonkylässä on monta hyvää syytä pyöräilyä: hieno silmanta, keskiaikainen kirkko ja vanha hautausmaa, ohje kylämaasta, museo ja -nähtävät, ravintola ja legendaarinen kirkonkylän koki.

Käpänen linna on nähtävää vie vakauteen asti. Aivan kirkon takaa alkaa järkäntien harjo on muodostunut mannerjärjien sulamisvesittäm noin 12 000 vuotta sitten. Arkeologisissa kaivauksissa on löydetty mm. jääneitä puista varusteita.

HÄVIÖ Vesälä

Holläin kirkonkylästä matka jatkuu Kirkkistä pitkin kohti Vesälä eli Tampereen tien 12 reiteistä. Rantatien ja Kirkkosen risteyksessä paikkaa Sää- lättöpaikka.

Kuusi Kirkkosen matkan, noin 8 km, voi pyöräillä huolellisesti kevyen liikenteen väylällä, jossa on vähän matalia kulkijoita. Pääosan matkasta tulla rannasta Holläin ampumapaikalle, josta rannasta meidän kohdalle ei voi polkata metsään matka kuin vanhaan kulkijalle kohdalle.

Vesälän pään maastossa maasto nousu päätään matkan ennen pölkkiä alämäkeen. Vesälän risteys sijaitsee Tampereen vanhan linjauksen kohdalla. Nykyinen etäisyyden kohdalle kulkee Neman eteläpuolelta.

Risteyksestä käännytään vasemmalle eli itään. Puolen kilometrin päässä Lahden pään sijaitseva Kivarin tien Pieni ja pitkäniä aakula ja tilamyymälä on erittäin hyvin pysäköintipaikka.

Sorankien ja korttelikadun palvelukohtaan ei ole pitkä matka, mutta pyöräilijän on ensin selvitettävä kunnan ylämäen Säpäkangas päälle. Keskustassa voi pyöräillä myös katsomaan Sorankien kirkkoa.


Korttelikatu Meesli

Kevyen liikenteen väylät jatkuvat koko matkan Lahden asti. Jos haluaa pitemmän lenkin, korttelikadusta voi vielä käännyä Meeslin ja ajaa pyöräillä pitkin kirkon korttelikadun matkapalveluun. Keskustan vanha silmästä lähtien. Täällä pyöräilijä tulee alämäkeen Rantatallin ja aivan takaa Lahden suuntaan menessä Meeslin mäen ylös. Laakereimästä tunnetun Meeslin naapurissa Tiirimäellä sijaitsee Etelä-Suomen korkein kohta, joten mäet ovat sen mukaisia.

Lenkin voi hyvin tehdä kumpaan suuntaan tahansa, joten kannattaa valita vastatuuli alkumatkan ajaksi. Molemmiin päin pyöräilijän on nauttava jossain vaiheessa Säpäkangas päälle ja laakereita aakula.

Navigaattorin sooriteeksi voi asettaa Holläin kirkonkylän kokin, Läkiarini, 16710 Hollä.

Kuvassa kuva esittelee on Sorankien tie, 15880 Hollä.



REITTI MUITA TIETOJA REITTIHJE SAAPUMINEN KIRJAT JA OPPAAT AJANKOHTAISTA

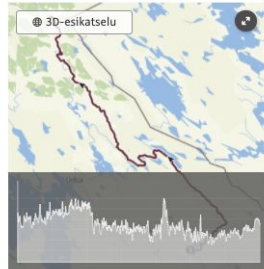
VÄLINEET JA VARUSTEET

Vaellusreitti Patvinsuota Ruunaan kautta Kuhmon rajalle. Matkalla on metsiä, soita ja kauniita järviä. Retkellä pääset nauttimaan ainutlaatuisesta erämaan tunnelmasta.

Karhunpolku on puhtaan ja kauniin luonnon ympäröimä vaellusreitti Lieksassa, Pohjois-Karjalassa. Se on osa laajaa Karjalan Kierros -reitistöä ja kulkee erämaisestä Patvinsuon kansallispuistosta Ruunaan retkeilyalueen halki Kuhmon rajalle saakka. Karhunpolku seuraa itäistä rajaamme ja melontareittiemme rantoja.

Varaa riittävästi aikaa kauniiden maisemien katseluun ja nähtävyyksien tutkimiseen. Patikkareitin varrella ja sen läheisyydessä on hyvinhoidettuja taukopaikkoja, entisoitujia taistelualueita ja useita kalastusalueita. Matkailuyritykset tarjoavat täydennystä varusteitukseksi ja antavat retkeilijälle mahdollisuuden levätä, sauna, syödä hyvin tai vaihtopäivä kokeilla erilaisia aktiviteetteja. Lieksan matkailupalvelut löydät Lieksan karttapalvelusta.

Suosittu koko reitin vaihtamisen on 6 - 8 vrk. Maasto on vaihtelevaa niin maisemiltaan kuin korkeuseroiltaan. Kosteimpia paikkoja on pitkostettu. Reitti on merkitty maastoon oranssilla maallimerkeillä.



Vaativuusluokka **Vaativa**

Pituus 140,1 km ↔

Arvioitu kesto 40:00 h ⌚

Nousumetri 1 500 m ▲

Laskumetri 1 500 m ▼

- Janareitti **Vivokkeita saatavilla**
- Kauniit maisemat
- Kulttuurillisia ja historiallisia kohteita
- Geologisia nähtävyyksiä **Koirat tervetulleita**
- Terveellinen ilmasto

ELLARE

MAASTOTIETO



PASOLANVUORI

Pasolanvuori on 2 km mittainen luontopolku, jonka varrella on upea näköalapaikka Vesijärvelle. Alueella myös laavu ja nuotopaikka. Luontopolulle pääsee jättämällä auton Kanava Golfin pysäköintialueelle, josta on opastus luontopolulle.

TOP Pasolanvuoren luontopolku

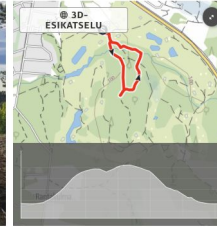
Luontopolut ja teemareitit: Asikkala



1/4 Näköalapaikan penkki Pasolanvuorella
Kuva: Heidi Paiminen, Visit Päijänne

PÄIJÄNNE

Tähti sisällöstä vastaa
Visit Päijänne



REITTI MUUTA TIETOA REITTOHJE SAAPUMINEN AJANKOHTAISTA

Pasolanvuoren luontopolulla pääset tutustumaan Päijät-Hämäläiseen luontoon. Polku kulkee rehevässä lehdossa, haavikossa ja kuusikossa. Polku huipentuu upealle kallion jyrkänteelle, jossa on näköalapaikka ja laavu.

Pasolanvuoren luontopolkua kulkee monimuotoisessa Päijät-Hämäläisessä luonnossa. Luontopolun kasvillisuus vaihtelee äkeenojan lehdon runsaasta lehtokasvillisuudesta Jyrkkien kalliohin ja niiden laella kitulaasti kasvaviin mäntyihin. Matkalla ohitetaan erilaisia metsätyyppejä, jännittäviä kallioden lippaluola ja iloisesti soliseva äkeenoja. Polku kulkee paikoin jyrkässä rintessä, pitkospuilla ja portaissa.

Pasolanvuoren laella on laavu ja tulipaikka, jonka huolista vastaa Asikkalan Tallukkajalat. Laavun vieressä olevilta kallioilta on upeat näköalot puiden latvojen yllä Vesijärvelle.

Alueen pienestä koosta huolimatta luontopolun lajisto on varsin monipuolinen. Luontopolun varrella on kyttejä, joissa kerrotaan alueen kasvillisuudesta ja erikoispiirteistä. Alueella on havaittu myös harvinaisia lajeja, kuten liito-orava (Pteromys Volans) ja Suomessa melko harvinainen metsälehmusto on rauhoitettu pienellä luonnosuojelualueella Pasolanvuoren Itäpuolella.

Kirjoittajan vinkit

Reitin alku- ja päätepiirteen kanava Golfin klubiravintola palvelee golfarien lisäksi myös muita asiakkaita.

Vaativuusluokka

Pituus 1,3 km ↔

Arvioitu kesto 1:00 h ⌚

Nousumetrit 36 m ▲

Laskumetrit 36 m ▼

Joukkoliikennestävällinen Rengasreitti

Kauniit maisemat Virvoketta saatavilla

Sopii perheille ja lapsille

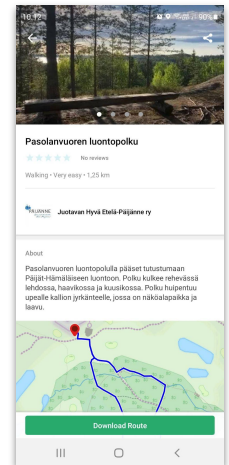
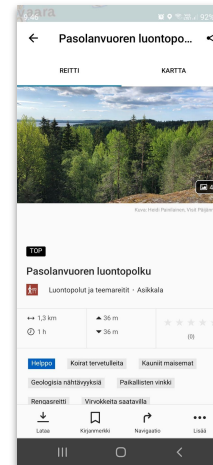
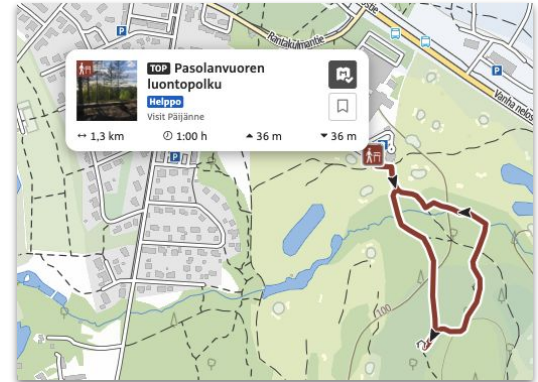
Geologisia nähtävyyksiä Kiinnostavaa kasvistoa

Paikallisten vinkki Koirat tervetulleita

AJANKOHTAISTA
5 °C

HUHTIKUUKA
7 °C | 6 °C

SUUNNITTELU
6 °C | 3 °C

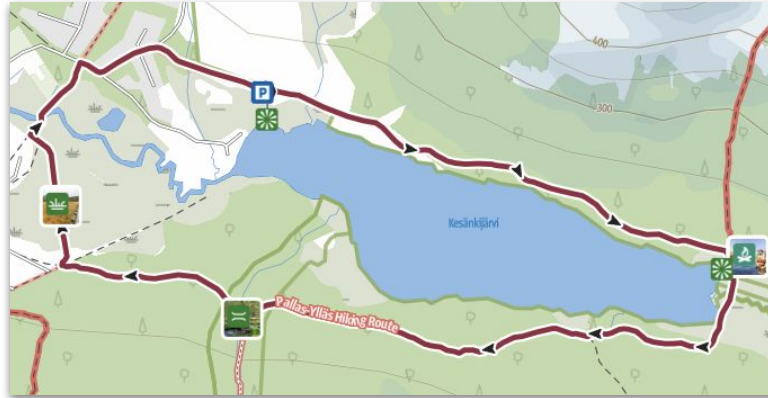


MITÄ JA MITEN?

 ELLARE

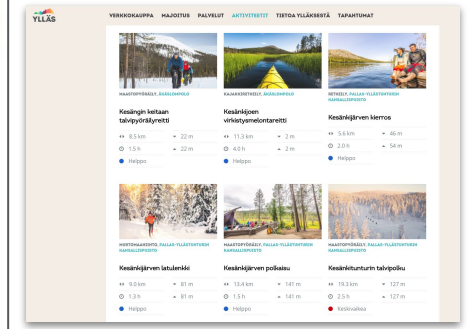
 MAASTOTIETO

MITÄ JA MITEN?



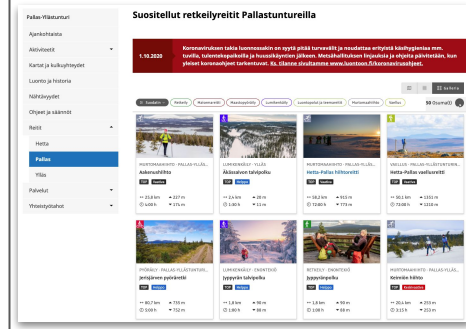


Ylläksen sivuilla näkyy sekä omat että Metsähallituksen reitit

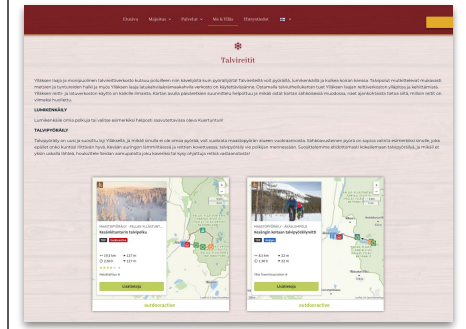


MITÄ JA MITEN?

Luontoon.fi -sivuilla näkyy Metsähallituksen omat reitit



Ylläksen yritysten sivuilla näytetään sekä Metsähallituksen että Ylläksen reittejä.



MITEN ETEENPÄIN?

1. Tutustu miten muualla viestitään reiteistä ja millaisia toimivia malleja on olemassa
2. Määritä kenelle viestintää tehdään
3. Hyödynnä valmiita alustoja
4. Tee yhteistyötä

YHTEENVETO

1. Inspiroi
2. Panosta sisällöntuotantoon - Tarjoa tarvittavat tiedot selkeästi käytettävässä muodossa
3. Nosta reittisisällöt esiin
4. Tarjoa mahdollisuus palautteeseen ja vuorovaikutukseen

 ELLARE

 MAASTOTIETO

AUTAMME
ETEENPÄIN

1. Reittien sisällöntuotanto ja sisällöntuotannon koulutukset
2. Outdooractive alusta reittien viestintään
3. Markkinointikampanjat

Lisätiedot

Johannes Sipponen
Ellare Oy

johannes.sipponen@ellare.fi

040 735 2748





VINKKEJÄ JA
LINKKEJÄ

1. [Mitä on hyvä reittitieto, Ellare Oy](#)